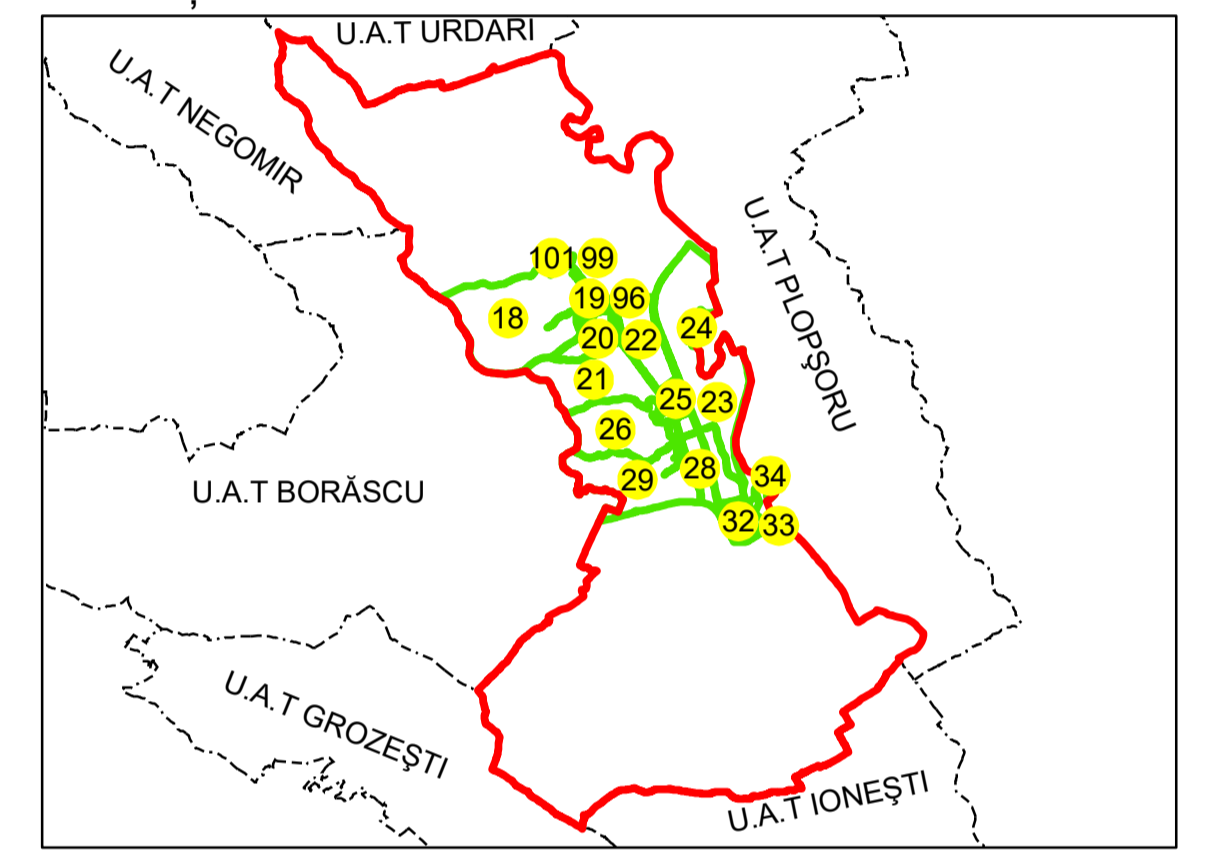


N  
**PLAN CADASTRAL**  
**UAT: TURCENI**  
**JUDEȚUL GORJ**  
Sector Cadastral:  
**23**  
Scara 1:1000  
**PLANȘA 112**

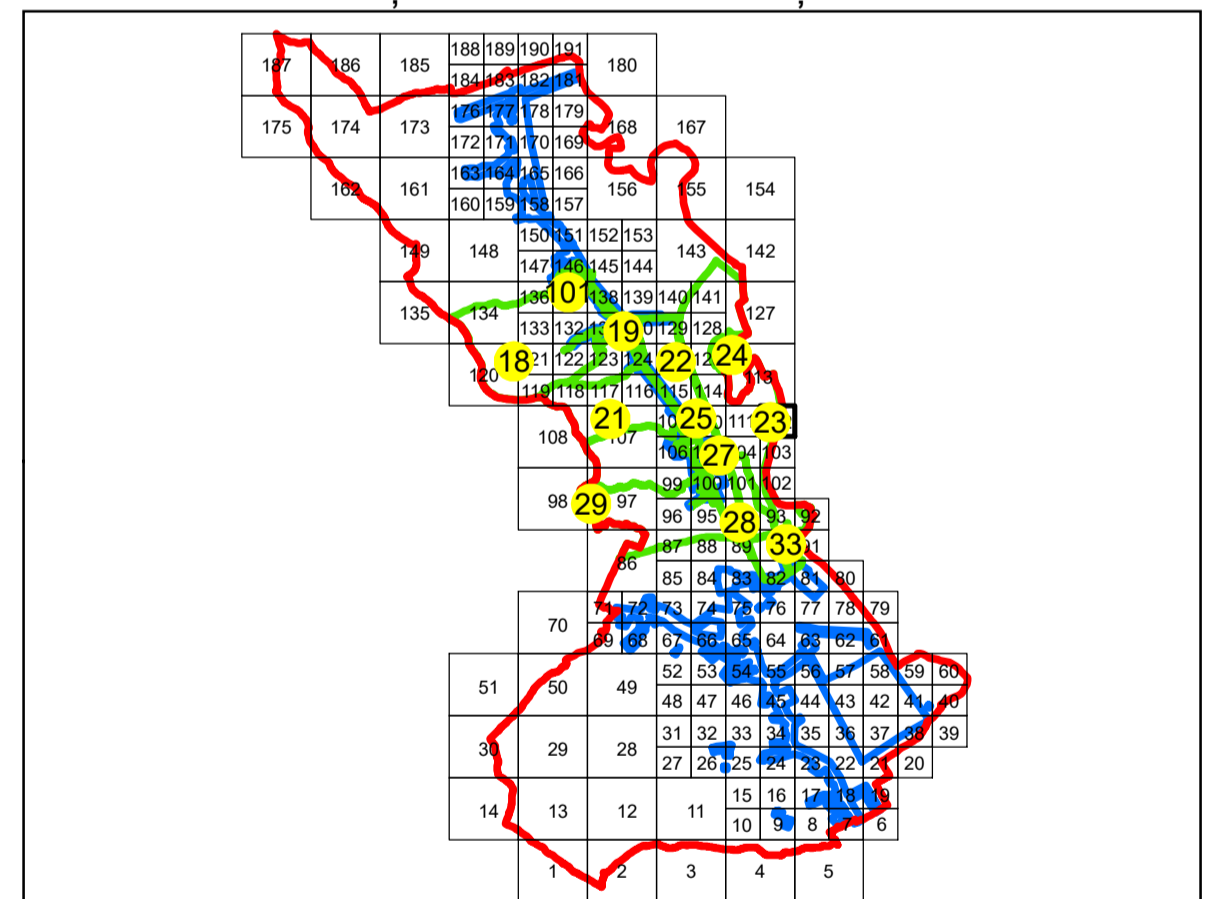
**LEGENDĂ**

- Limită UAT —
- Limită intravilan —
- Limită sector cadastral —
- Limită imobil
- Limită construcții
- Număr sector cadastral 10
- Număr identificator imobil 2555
- Număr poștal 18

**SCHIȚA DISPUNERII SECTOARELOR CADASTRALE**





**SCHIȚA DISPUNERII PLANȘELOR**



Sistem de proiecție: STEREO 70

Copie spre publicare

 <b>AGENȚIA NAȚIONALĂ DE CADASTRU ȘI PUBLICITATE IMOBILIARĂ</b>	
Scara 1:1000	<b>"SERVICII DE ÎNREGISTRARE SISTEMATICĂ ÎN SISTEMUL INTEGRAT DE CADASTRU ȘI CARTE FUNCİARĂ A IMOBILELOR DIN UAT TURCENI JUDEȚUL GORJ"</b>
Data 18.02.2020	

 <b>GENERAL SURVEY CORPORATION S.R.L.</b>	
Manager proiect	Florentin Boda
Data	18.02.2020
Semnatura	Semnata electronic

