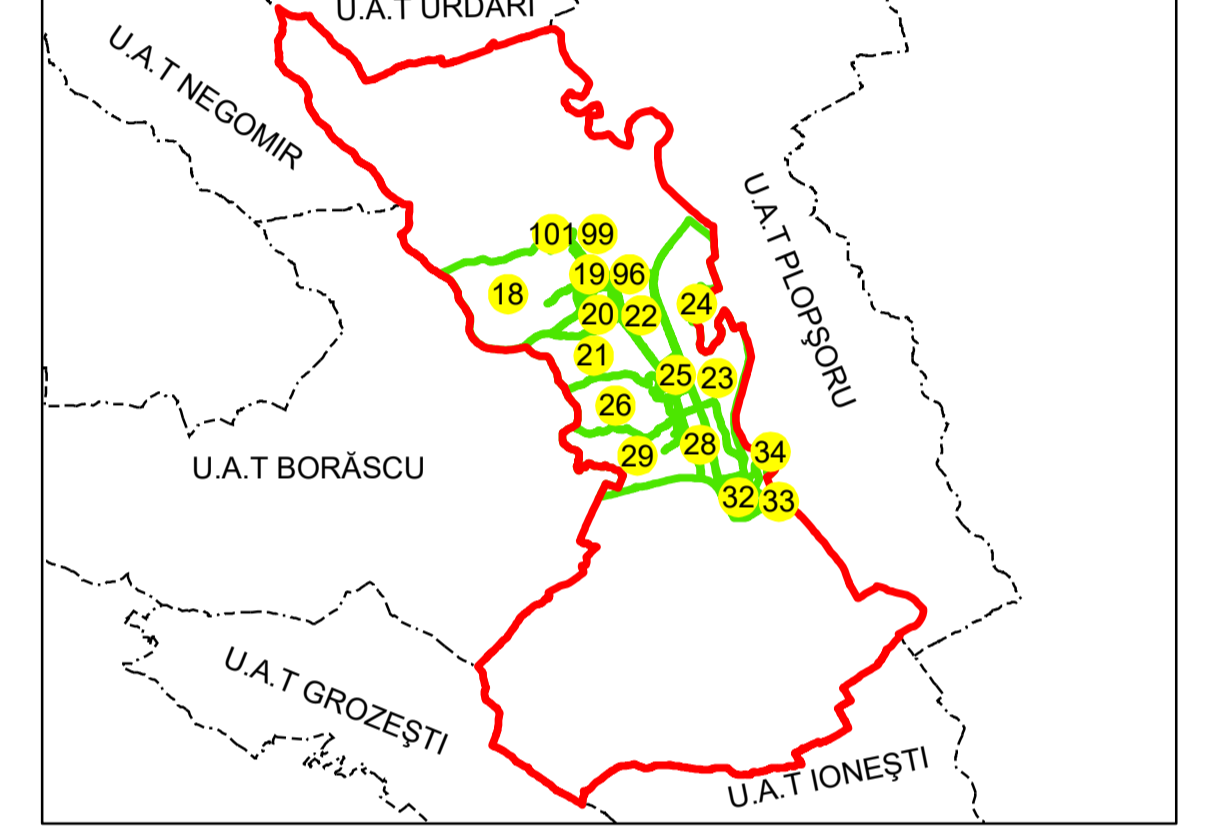




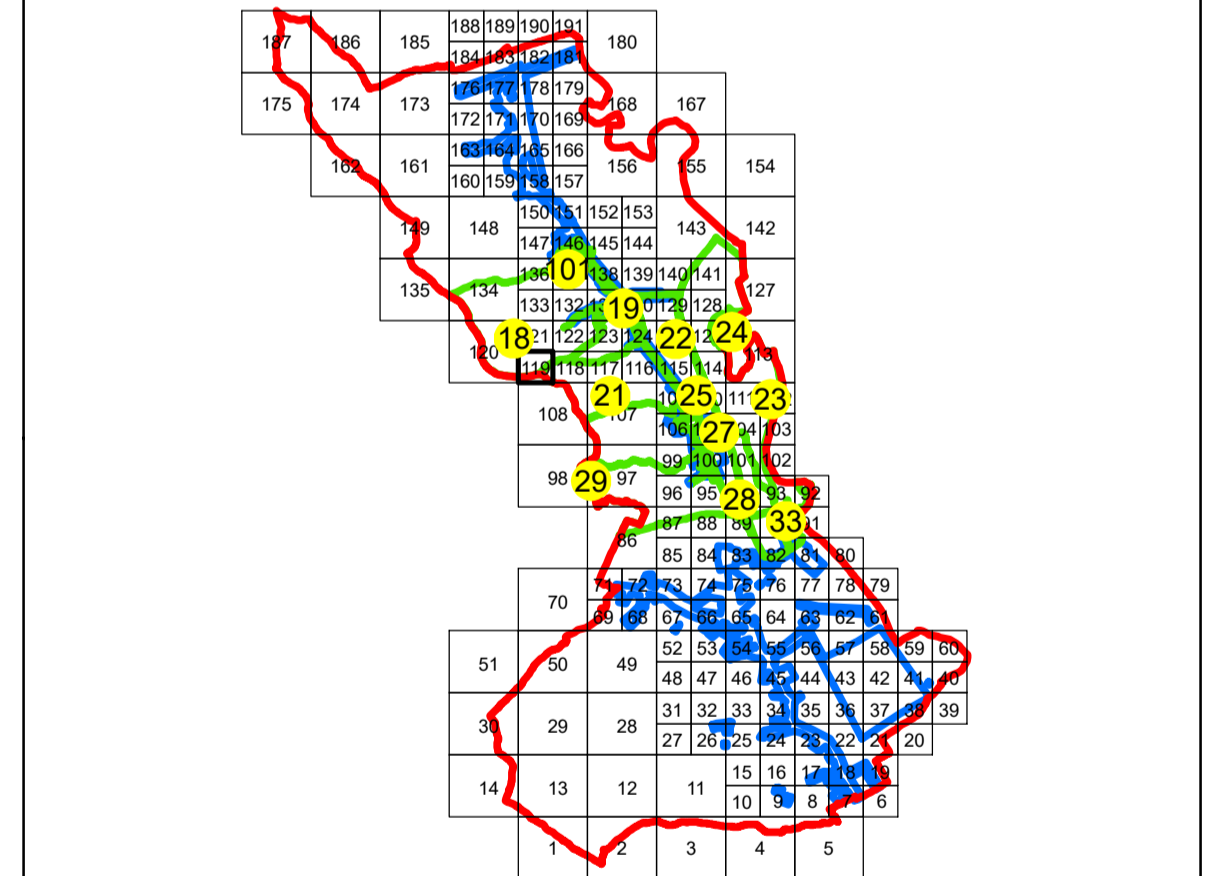
**PLAN CADASTRAL**  
**UAT: TURCENI**  
**JUDEȚUL GORJ**  
 Sector Cadastral:  
 18, 21  
 Scara 1:1000  
**PLAȘA 119**

- LEGENDĂ**
- Limită UAT —
  - Limită intravilan —
  - Limită sector cadastral —
  - Limită imobil
  - Limită construcții
  - Număr sector cadastral 10
  - Număr identificator imobil 2555
  - Număr poștal 18


**SCHIȚA DISPUNERII SECTOARELOR CADASTRALE**




**SCHIȚA DISPUNERII PLAȘELOR**



Sistem de proiecție: STEREO 70  
 Copie spre publicare

|  |  |
|--|--|
|  <b>AGENȚIA NAȚIONALĂ DE CADASTRU ȘI PUBLICITATE IMOBILIARĂ</b> |  |
| Scara<br>1:1000  | <b>"SERVICII DE ÎNREGISTRARE SISTEMATICĂ ÎN SISTEMUL INTEGRAT DE CADASTRU ȘI CARTE FUNCİARĂ A IMOBILELOR DIN UAT TURCENI JUDEȚUL GORJ"</b> |
| Data<br>18.02.2020   |  |

|  |                    |
|--|--------------------|
|  <b>GENERAL SURVEY CORPORATION S.R.L.</b> |                    |
| Manager proiect  | Florentin Boda     |
| Data   | 18.02.2020         |
| Semnatura  | Semnata electronic |