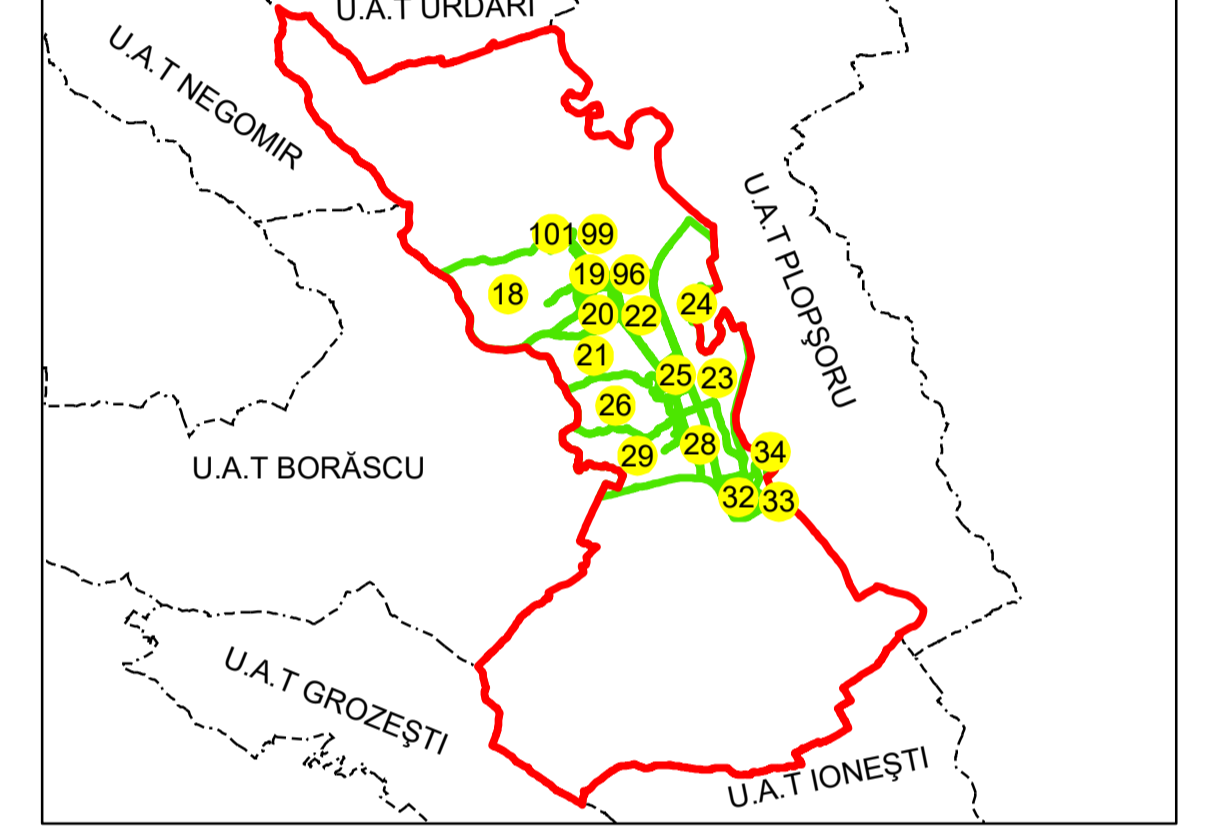


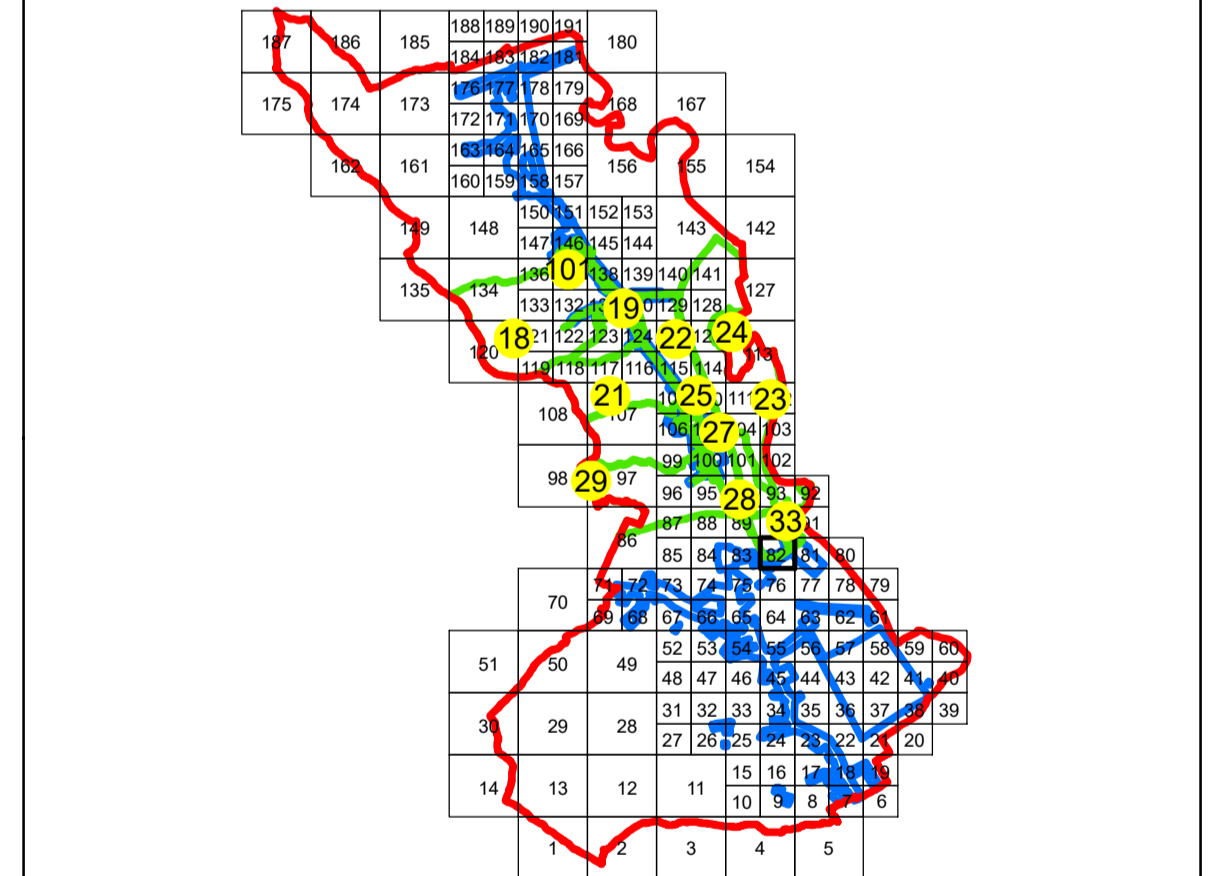
**PLAN CADASTRAL**  
**UAT: TURCENI**  
**JUDEȚUL GORJ**  
 Sector Cadastral:  
**32, 33**  
 Scara 1:1000  
**PLAȘA 82**

- LEGENDĂ**
- Limită UAT —
  - Limită intravilan —
  - Limită sector cadastral —
  - Limită imobil
  - Limită construcții
  - Număr sector cadastral **10**
  - Număr identificator imobil 2555
  - Număr poștal 15

**SCHIȚA DISPUNERII SECTOARELOR CADASTRALE**





**SCHIȚA DISPUNERII PLANȘELOR**



Sistem de proiecție: STEREO 70

Copie spre publicare

 <b>AGENȚIA NAȚIONALĂ DE CADASTRU ȘI PUBLICITATE IMOBILIARĂ</b>	
Scara 1:1000	<b>"SERVICII DE ÎNREGISTRARE SISTEMATICĂ ÎN SISTEMUL INTEGRAT DE CADASTRU ȘI CARTE FUNCİARĂ A IMOBILELOR DIN UAT TURCENI JUDEȚUL GORJ"</b>
Data 18.02.2020	

 <b>GENERAL SURVEY CORPORATION S.R.L.</b>	
Manager proiect	Florentin Boda
Data	18.02.2020
Semnatura	Semnata electronic