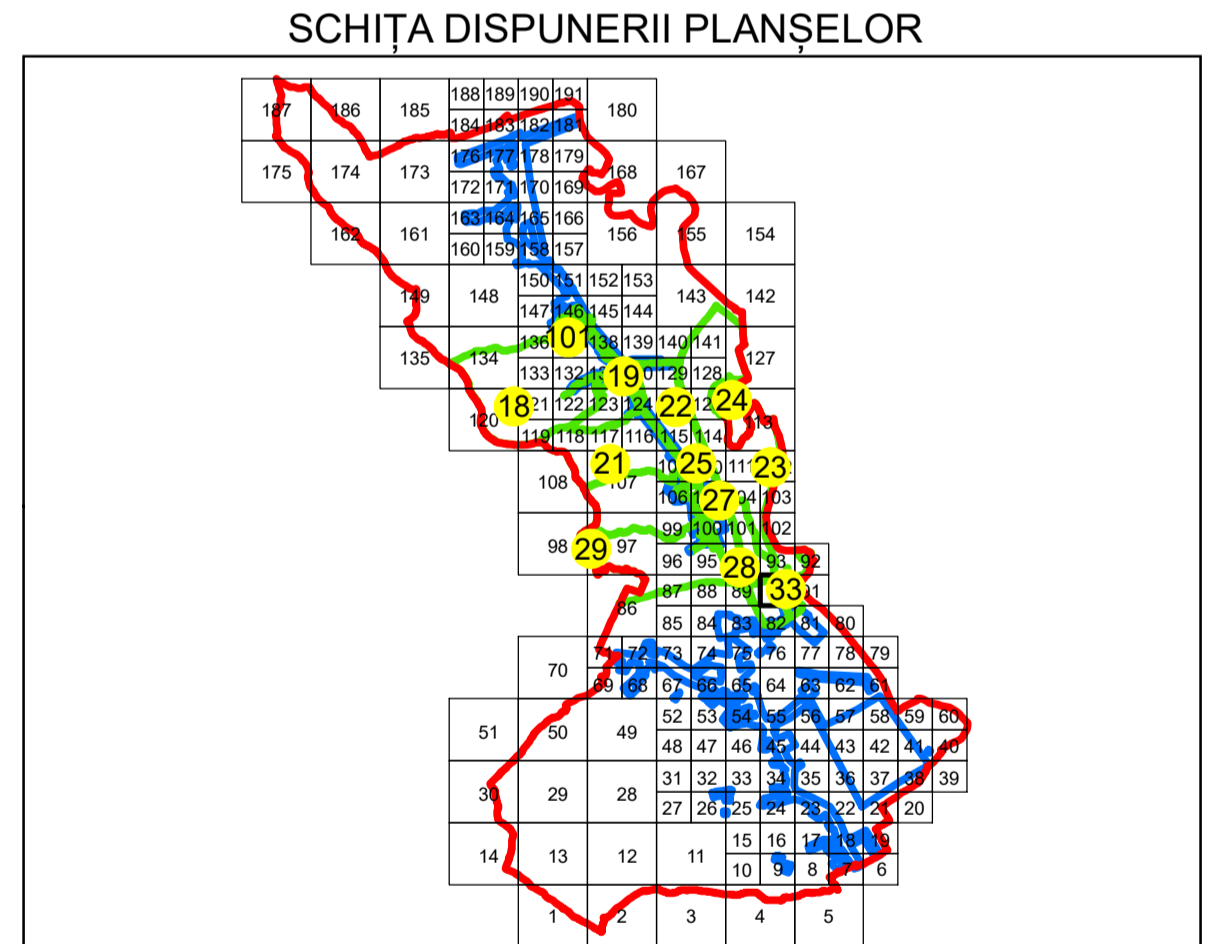
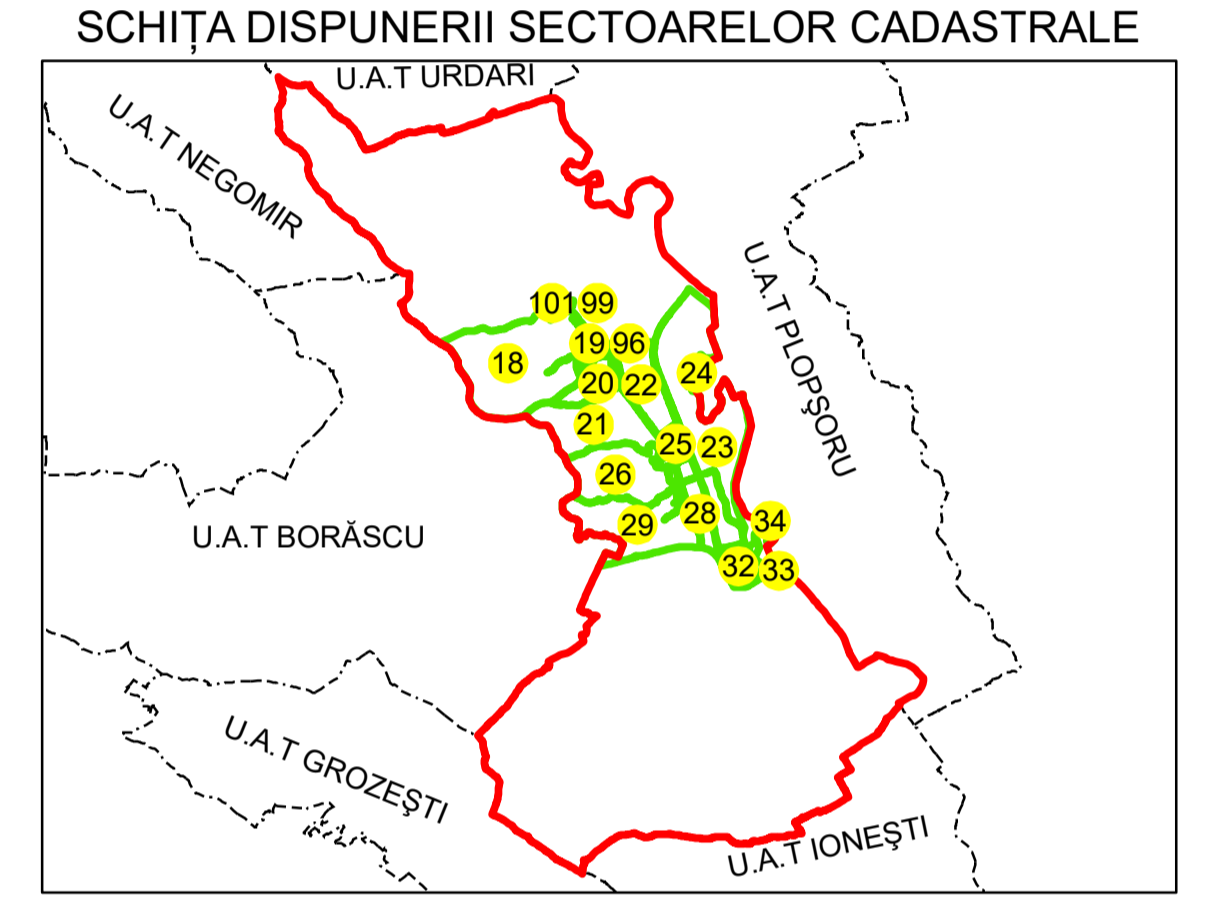






PLAN CADASTRAL
UAT: TURCENI
JUDEȚUL GORJ
 Sector Cadastral:
 32, 23, 33
 Scara 1:1000
PLANȘA 90

- LEGENDĂ**
- Limită UAT —
 - Limită intravilan —
 - Limită sector cadastral —
 - Limită imobil
 - Limită construcții
 - Număr sector cadastral 10
 - Număr identificator imobil 2555
 - Număr poștal 15



Sistem de proiectie: STEREO 70
 Copie spre publicare

| | |
|--|--|
|  AGENȚIA NAȚIONALĂ DE CADASTRU ȘI PUBLICITATE IMOBILIARĂ | |
| Scara 1:1000 | "SERVICII DE ÎNREGISTRARE SISTEMATICĂ ÎN SISTEMUL INTEGRAT DE CADASTRU ȘI CARTE FUNCİARĂ A IMOBILELOR DIN UAT TURCENI JUDEȚUL GORJ" |
| Data 18.02.2020 | |

| | |
|--|--------------------|
|  GENERAL SURVEY CORPORATION S.R.L. | |
| Manager proiect | Florentin Boda |
| Data | 18.02.2020 |
| Semnatura | Semnata electronic |