

HOTĂRÂRE

privind punerea la dispoziţie, pe durata de existenţă a investiţiei, a spaţiului de amplasare a sirenei S Jiu 019- Strâmba Jiu, pentru realizarea proiectului „Sistem informaţional pentru managementul integrat al apelor –etapa II” dezvoltat de către Administraţia Naţională "Apele Române"

Consiliul Local al Oraşului Turceni, judeţul Gorj ,
Având în vedere :

- Referatul de aprobare al proiectului de hotărâre ;
- Raportul de specialitate al compartimentului de resort din Primărie;
- Prevederile art.129 alin. (2) lit. c) şi alin. (6) lit. a), art.139 alin. (3) lit. g), art.297 alin. (1) lit.d) şi art.349-352 din O.U.G. nr. 57/2019 privind Codul administrativ, cu modificările şi completările ulterioare,
- Prevederile Legii 107/1996- Legea apelor, cu modificările şi completările ulterioare;
- Prevederile art.8 din Ordinul 459/78/2019 pentru aprobarea Regulamentului privind gestionarea situaţiilor de urgenţă generate de fenomene hidrometeorologice periculoase având ca efect producerea de inundaţii, secetă hidrologică, precum şi incidente / accidente la construcţii hidrotehnice, poluări accidentale pe cursurile de apă şi poluări marine în zona costieră;
- Prevederile din O.U.G. 21/2004 privind Sistemul naţional de management al situaţiilor de urgenţă aprobat prin Legea nr. 15/2005, cu modificările şi completările ulterioare,
- Prevederile din Legea 481/2004 privind protecţia civilă, cu completările şi modificările ulterioare,
- Prevederile Ordinului MAI nr.886/2005 pentru aprobarea Normelor tehnice privind Sistemul Naţional integrat de înştiinţare, avertizare şi alarmare a populaţiei,
- Prevederile Legii nr. 24/2000 privind normele de tehnică legislativă pentru elaborarea actelor normative, republicată cu modificările şi completările ulterioare,
- Adresa nr.12065/MAN/16.07.2020 a Administraţiei Naţionale "Apele Romane" înregistrată la Primăria Turceni sub nr.8980/22.07.2020,
- Adresa nr.5436/11.05.2021 a Administraţiei Naţionale "Apele Romane" înregistrată la Primăria Turceni sub nr.7070/11.05.2021,
- Referatul nr.7383/17.05.2021 al d-nei Văduva Vasilica,
- Rapoartele de avizare ale comisiilor de specialitate,

În temeiul art. 196 alin. (1) lit.a) din O.U.G. nr. 57/2019 privind Codul administrativ, cu modificările şi completările ulterioare,

HOTĂRĂŞTE :

Art.I. Se aproba punerea la dispoziţie, pe durata de existenţă a investiţiei, către Administraţia Naţională "Apele Române", a spaţiului de amplasare a sirenei S Jiu 019- Strâmba Jiu, situat pe terenul cu număr cadastral 36834 în suprafaţă toală de 1993 mp, din Str. Stoichişă Răioşanu, nr.194A, sat Strâmba-Jiu, oraş Turceni, judeţul Gorj, proprietate publică a oraşului Turceni, identificat conform CF nr.36834 Turceni şi Planului de amplasament ce constituie Anexa la prezenta hotărâre şi face parte integrantă din aceasta.

Art.2. Spațiul de amplasare a sirenei S Jiu 019- Strâmba Jiu pus la dispoziția Administrației Naționale "Apele Române" pe durata de existență a investiției, va avea ca destinație construirea sirenei S Jiu 019- Strâmba Jiu în vederea realizării proiectului „Sistem informațional pentru managementul integrat al apelor–etapa I1” dezvoltat de către Administrația Națională "Apele Române".

Art.3. Cu ducerea la îndeplinire a prezentei hotărâri se însărcinează Primarul orașului Turceni, compartimentele de resort din cadrul aparatului de specialitate al Primarului și Administrația Națională "Apele Române".

Aceasta hotărâre a fost adoptată în ședința ordinară a Consiliului local din data de 26.05.2021, cu votul a :

- pentru =14
- împotriva=0
- abțineri = 1

consilieri prezenți 15 din totalul de 15.

Nr. 54

Președinte de ședință,
Nicușor-Lucian Mărgineanu





Contrasemnează,
Secretar general,
Elena Columbeanu

Plan de amplasament sirenă SJiu019, Turceni, Gorj



Amplasament sirenă - Faza HCL

IDSirenă	Localitate	Amplasament	Siruta localitate	Siruta UAT	Județ	Lat. (Stereo 70)	Long. (Stereo 70)	Număr cadastral
SJiu019	Strâmba Jiu	Stramba Jiu	82662	82617	Gorj	363620	366963	36834



Sistem informatic pentru management integrat al apelor - etapa II.
 Studiu de acoperire acustică pentru sistem de alarmare.

**EXTRAS DE CARTE FUNCİARĂ
PENTRU INFORMARE**

Carte Funciară Nr. 36834 Turceni



A. Partea I. Descrierea imobilului

TEREN intravilan

Adresa: Loc. Strâmba Jiu, Str Stoichita Raiosanu, Nr. 194A, Jud. Gorj

Nr. Crt	Nr. cadastral Nr. topografic	Suprafata* (mp)	Observatii / Referinta
A1	36834	1.993	teren intravilan imprejmuat între punctele 1-2-...-8 si 17-18-19-1, iar în rest este neimprejmuat

Construcții

Crt	Nr cadastral Nr.	Adresa	Observatii / Referinta
A1.1	36834-C1	Loc. Strâmba Jiu, Str Stoichita Raiosanu, Nr. 194A, Jud. Gorj	S. construita la sol:148 mp; S. construita desfasurata:148 mp; GRADINITA
A1.2	36834-C2	Loc. Strâmba Jiu, Str Stoichita Raiosanu, Nr. 194A, Jud. Gorj	S. construita la sol:16 mp; S. construita desfasurata:16 mp; REMIZA P.S.I.
A1.3	36834-C3	Loc. Strâmba Jiu, Str Stoichita Raiosanu, Nr. 194A, Jud. Gorj	S. construita la sol:561 mp; S. construita desfasurata:561 mp; Sala de sport construita în anul 2010, pe structura metalica, acoperita cu tabla.

B. Partea II. Proprietari și acte

Înscrieri privitoare la dreptul de proprietate și alte drepturi reale	Referinta
47592 / 17/07/2018	
Act Notarial nr. 4013, din 16/07/2018 emis de IONAȘCU Titu;	
B1	Se înființează cartea funciara 36834 a imobilului cu numărul cadastral 36834/Turceni, rezultat din dezmembrarea imobilului cu numărul cadastral 35366 înscris în cartea funciara 35366;
	A1
Act Administrativ nr. 18, din 17/02/2010 emis de C.L. TURCENI (act administrativ nr. 4253/26-03-2010 emis de PRIMARIA TURCENI; act administrativ nr. 4252/26-03-2010 emis de PRIMARIA TURCENI; act administrativ nr. 4251/26-03-2010 emis de PRIMARIA TURCENI; act administrativ nr. 4961/12-04-2010 emis de PRIMARIA TURCENI ; act administrativ nr. 1/3096/12-04-2010 emis de CJ GORJ);	
B2	Intabulare, drept de PROPRIETATE publică, dobândit prin Lege, cota actuala 1/1
	A1, A1.1, A1.2
	1) ORAȘUL TURCENI, bun propriu
	OBSERVATII: pozitie transcrisa din CF 35366/Turceni, înscrisa prin încheierea nr. 13050 din 15/04/2010;
Act Administrativ nr. 7198, din 12/06/2018 emis de PRIMARIA TURCENI; Act Administrativ nr. 7219, din 12/04/2018 emis de PRIMARIA TURCENI;	
B3	Intabulare, drept de PROPRIETATE, dobândit prin Construire, cota actuala 1/1
	A1.3
	1) ORAȘUL TURCENI
	OBSERVATII: pozitie transcrisa din CF 35366/Turceni, înscrisa prin încheierea nr. 35825 din 22/06/2018;

C. Partea III. SARCINI .

Înscrieri privind dezmembrările dreptului de proprietate, drepturi reale de garanție și sarcini	Referinta
NU SUNT	

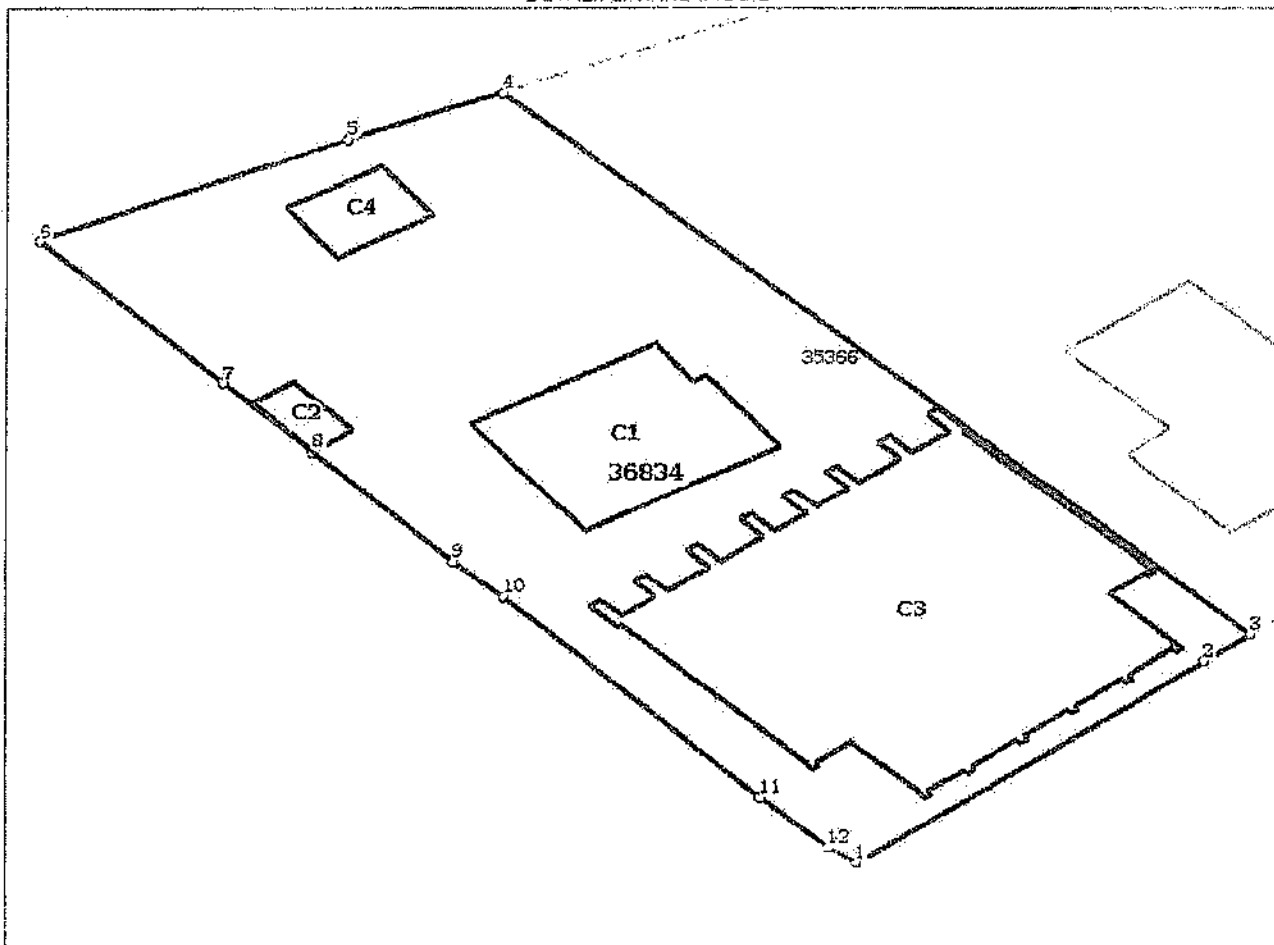
Anexa Nr. 1 La Partea I

Teren

Nr cadastral	Suprafața (mp)*	Observații / Referință
36834	1.993	teren intravilan împrejmuit între punctele 1-2-...-8 și 17-18-19-1, iar în rest este neîmprejmuit

* Suprafața este determinată în planul de proiecție Stereo 70.

DETALII LINIARE IMOBIL



Date referitoare la teren

Nr Crt.	Categorie folosință	Intra vilan	Suprafața (mp)	Tarla	Parcelă	Nr. topo	Observații / Referințe
1	curți construcții	DA	1.993	-	-	-	Teren împrejmuit cu gard de fier între punctele 4-5-6 și în rest fără gard

Date referitoare la construcții

Crt.	Număr	Destinație construcție	Súpraf. (mp)	Situație juridică	Observații / Referințe
A1.1	36834-C1	construcții administrative și social culturale	148	Cu acte	S. construită la sol:148 mp; S. construită desfășurată:148 mp; GRADINITA
A1.2	36834-C2	construcții administrative și social culturale	16	Cu acte	S. construită la sol:16 mp; S. construită desfășurată:16 mp; REMIZA P.S.I.
A1.3	36834-C3	construcții administrative și social culturale	561	Cu acte	S. construită la sol:561 mp; S. construită desfășurată:561 mp; Sala de sport construită în anul 2010, pe structura metalică, acoperită cu tablă.
A1.4	36834-C4	construcții anexa	35	Fără acte	S. construită la sol:35 mp; S. construită desfășurată:35 mp; Grup social construit în anul 2007, din caramida, acoperit cu carton bituminos

Lungime Segmente**1) Valorile lungimilor segmentelor sunt obținute din proiecție în plan.**

Punct început	Punct sfârșit	Lungime segment m (m)
1	2	26.404
2	3	3.58
3	4	63.836
4	5	9.77
5	6	19.626
6	7	16.213
7	8	7.861
8	9	12.556
9	10	4.176
10	11	22.69
11	12	5.888
12	1	2.051

** Lungimile segmentelor sunt determinate în planul de proiecție Stereo 70 și sunt rotunjite la 1 milimetru.
 *** Distanța dintre puncte este formată din segmente cumulate ce sunt mai mici decât valoarea 1 milimetru.

Certific că prezentul extras corespunde cu pozițiile în vigoare din cartea funciară originală, păstrată de acest birou.

Prezentul extras de carte funciară este valabil la autentificarea de către notarul public a actelor juridice prin care se sting drepturile reale precum și pentru dezbaterea succesiunilor, iar informațiile prezentate sunt susceptibile de orice modificare, în condițiile legii.

S-a achitat tariful de 180 RON, -Chitanța externă nr.137779/17-07-2018 în suma de 180, pentru serviciul de publicitate imobiliară cu codul nr. 222.

Data soluționării,

26-07-2018

Asistent Registrator,

GEORGIANA VALERIA SUSAN

Data eliberării,

1/1

(parafă și semnătura)

(parafă și semnătura)